


**ÉTUDES · CONSEIL  
ENVIRONNEMENT**

### LYSIPACK - MERPINS




Source : Cartes IGN n°1532 SB de Pons - Pérignac et n° 1632 SB de Cognac - Jarnac  
Echelle 1 / 25 000 (Format A3)

### Plan de localisation de l'établissement

0 0,5 1 1,5 km



### Légende

-  Limites de propriété
-  Limites communales
-  Rayon d'affichage (3 km)

